

## Comunicado Nº 6

Ourense, 9 de junio de 2024

# Acceso para el público a los tramos

10-14 Toén		
HORARIOS		
	Cierre	Paso 1º
Tramo 10	10:25	11:55
Tramo 14	--:--	17:30

### ACCESOS RECOMENDADOS

Codigos QR con hipervinculo (Pincha en el código)

<b>1</b>		Km 00,00
<b>2</b>		Km 04,51
<b>3</b>		Km 06,79
<b>4</b>		Km 09,20

**30 minutos** **PROHIBIDO** CAMINAR POR LA GARRETERA 30 MINUTOS ANTES DEL PRIMER PARTICIPANTE

Respetar siempre las indicaciones de los Comisarios y Fuerzas de Seguridad.  
Situarse siempre tras la cinta amarilla y nunca en los lugares marcados con carteles de 'Prohibido Público'.  
En caso de situarse en lugares no marcados por la Organización, buscar lugares altos y/o fuera de las trazadas

El equipo de Relaciones con la Prensa.

### Tcc- Shakedown

HORARIOS	
Cierre	Paso 1º
Tcc	08:15 09:15



### ACCESOS RECOMENDADOS

Codigos QR con hipervinculo (Pincha en el código)

1



Km 00,31

2



Km 01,61




3



Km 03,67



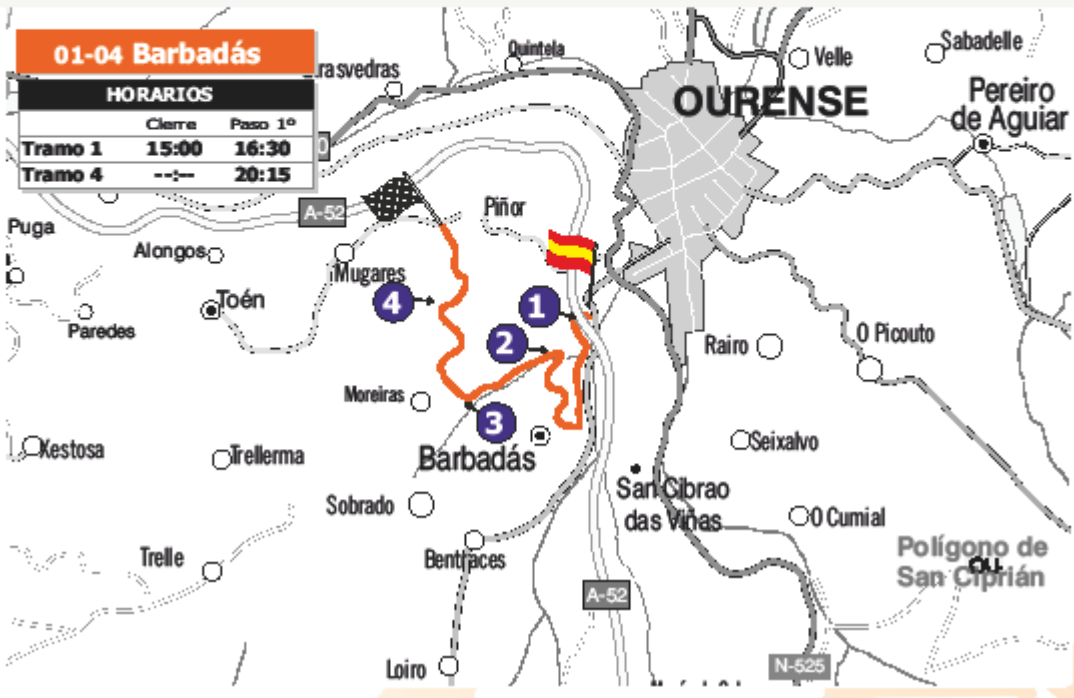
Respetar siempre las indicaciones de los Comisarios y Fuerzas de Seguridad.  
Situarse siempre tras la cinta amarilla y nunca en los lugares marcados con carteles de 'Prohibido Público'.  
En caso de situarse en lugares no marcados por la Organización, buscar lugares altos y/o fuera de las trazadas



**01-04 Barbadás**


HORARIOS	
Tramo	Paso 1º
Tramo 1	15:00 - 16:30
Tramo 4	20:15




**ACCESOS RECOMENDADOS**

Codigos QR con hipervinculo (Pincha en el código)


**1**



Km 00,27




**2**




Km 03,50

**3**




Km 06,38

**4**



Km 08,34



**30 minutos** **PROHIBIDO**  
CAMINAR POR LA CARRETERA  
30 MINUTOS ANTES DEL  
PRIMER PARTICIPANTE

Respetar siempre las indicaciones de los Comisarios y Fuerzas de Seguridad.  
Situarse siempre tras la cinta amarilla y nunca en los lugares marcados con carteles de 'Prohibido Público'.  
En caso de situarse en lugares no marcados por la Organización, buscar lugares altos y/o fuera de las trazadas

El equipo de Relaciones con la Prensa.

### 02-05 Taboadela

HORARIOS	
	Paso 1º
Tramo 2	15:40 - 17:10
Tramo 5	-- -- 20:55

#### ACCESOS RECOMENDADOS

Codigos QR con hipervinculo (Pincha en el código)

1

Km 00,58

2

Km 03,33

3

Km 04,79

4

Km 07,55

5

Km 11,66

30'




minutos

PROHIBIDO


CAMINAR POR LA CARRETERA  
 30 MINUTOS ANTES DEL  
 PRIMER PARTICIPANTE

Respetar siempre las indicaciones de los Comisarios y Fuerzas de Seguridad.  
 Situar siempre tras la cinta amarilla y nunca en los lugares marcados con carteles de 'Prohibido Público'.  
 En caso de situarse en lugares no marcados por la Organización, buscar lugares altos y/o fuera de las trazadas

El equipo de Relaciones con la Prensa.





**03-06 A Merca-Celanova**


HORARIOS		
	Cierre	Paso 1º
Tramo 3	16:25	17:55
Tramo 6	--:--	21:40


**ACCESOS RECOMENDADOS**

Codigos QR con hipervinculo (Pincha en el código)


1



Km 00,61



2



Km 06,90

3



Km 12,04

30'  
minutos



PROHIBIDO

CAMINAR POR LA CARRETERA  
30 MINUTOS ANTES DEL  
PRIMER PARTICIPANTE

### 07-11 Castro de Beiro

#### HORARIOS

	Cierre	Paso 1º
Tramo 7	08:15	09:45
Tramo 11	-- --	15:00



#### ACCESOS RECOMENDADOS

Codigos QR con hipervinculo (Pincha en el código)

1



Km 00,00

2



Km 02,62




3

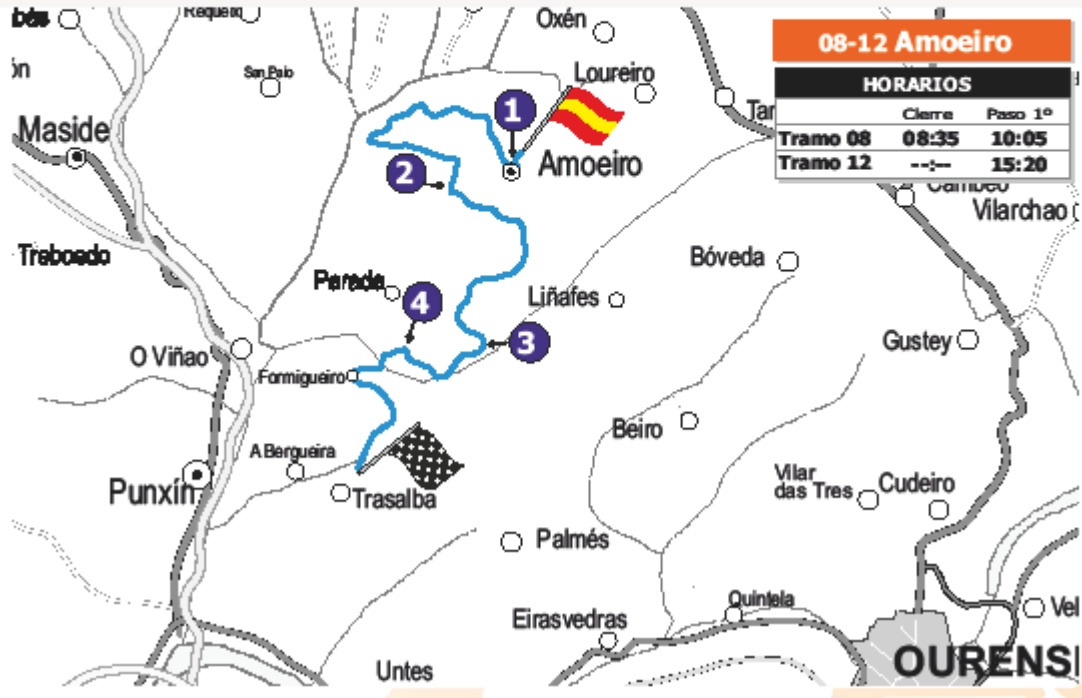


Km 04,80



Respetar siempre las indicaciones de los Comisarios y Fuerzas de Seguridad.  
Situarse siempre tras la cinta amarilla y nunca en los lugares marcados con carteles de 'Prohibido Público'.  
En caso de situarse en lugares no marcados por la Organización, buscar lugares altos y/o fuera de las trazadas





08-12 Amoeiro		
HORARIOS		
	Cierre	Paso 1º
Tramo 08	08:35	10:05
Tramo 12	--:--	15:20

### ACCESOS RECOMENDADOS


Codigos QR con hipervinculo (Pincha en el código)

**1**




Km 00,17 

**2**




Km 05,67

**3**





Km 09,36

**4**






Km 11,13

**PROHIBIDO**  
CAMINAR POR LA CARRETERA  
30 MINUTOS ANTES DEL  
PRIMER PARTICIPANTE

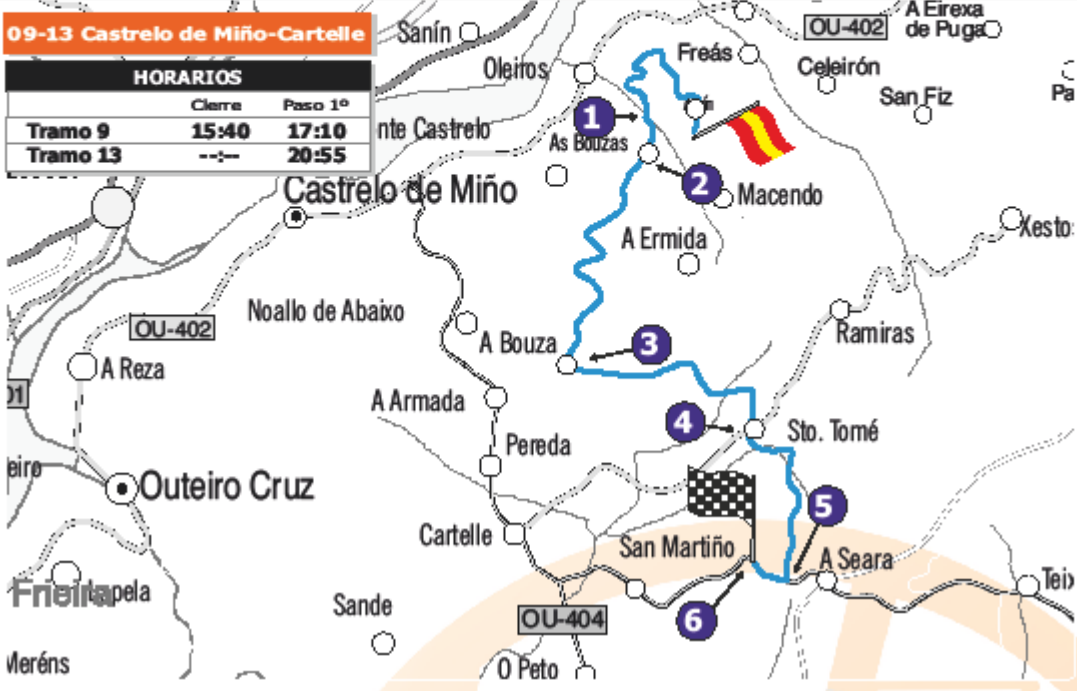
Respetar siempre las indicaciones de los Comisarios y Fuerzas de Seguridad.  
 Situar siempre tras la cinta amarilla y nunca en los lugares marcados con carteles de 'Prohibido Público'.  
 En caso de situarse en lugares no marcados por la Organización, buscar lugares altos y/o fuera de las trazadas

*El equipo de Relaciones con la Prensa.*

**09-13 Castelo de Miño-Cartelle**


HORARIOS		
	Cierre	Paso 1º
Tramo 9	15:40	17:10
Tramo 13	--	20:55



**ACCESOS RECOMENDADOS**


Codigos QR con hipervinculo (Pincha en el código)

**1**




Km 00,58

**2**




Km 07,55

**3**




Km 03,33

**4**




Km 04,79

**5**




Km 07,55

**6**



Km 11,66



**PROHIBIDO CAMINAR POR LA CARRETERA 30 MINUTOS ANTES DEL PRIMER PARTICIPANTE**

Respetar siempre las indicaciones de los Comisarios y Fuerzas de Seguridad.  
Situarse siempre tras la cinta amarilla y nunca en los lugares marcados con carteles de 'Prohibido Público'.  
En caso de situarse en lugares no marcados por la Organización, buscar lugares altos y/o fuera de las trazadas

*El equipo de Relaciones con la Prensa.*